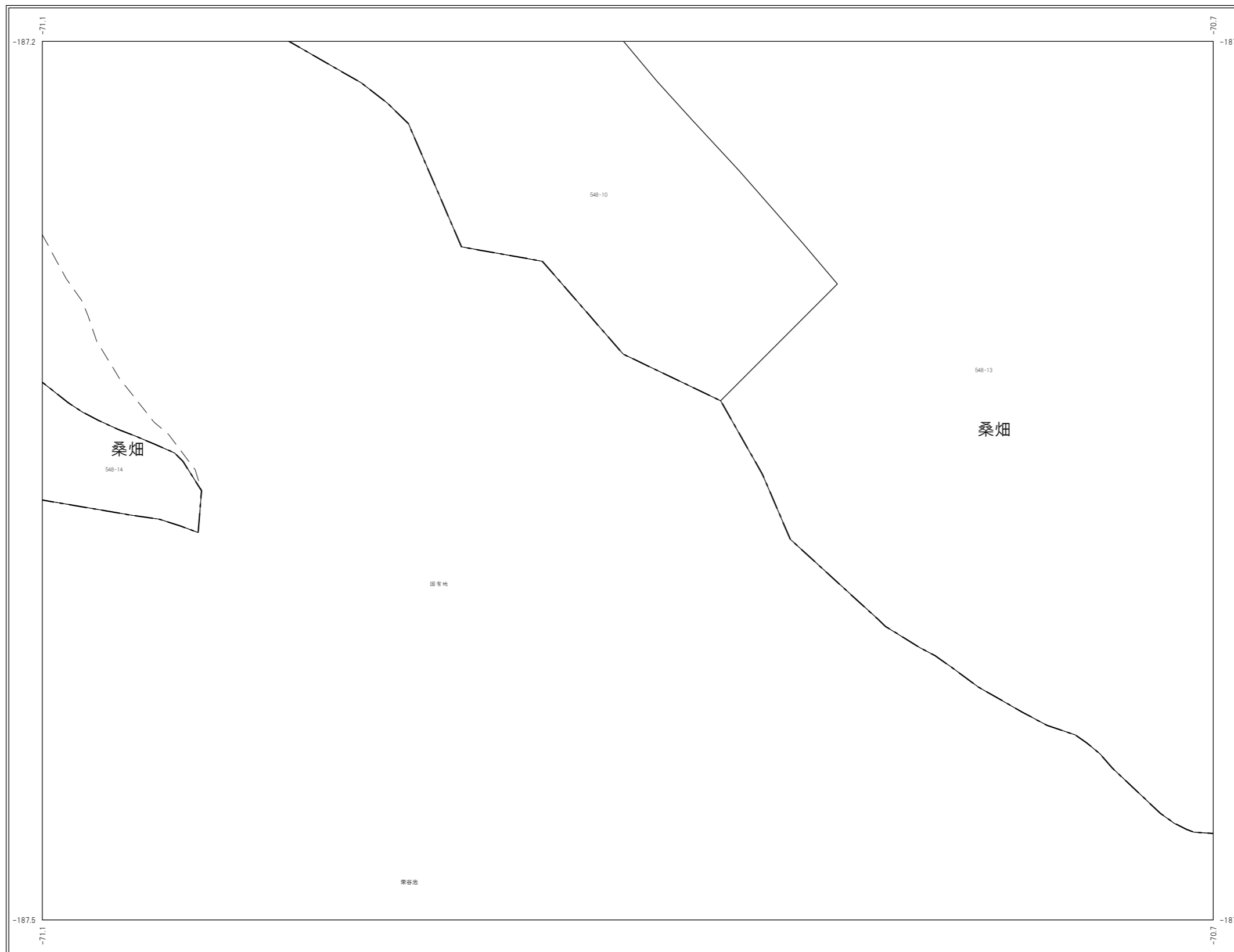
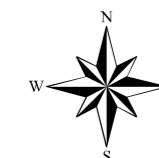


No. M-06-4

# 阪南市 地番参考図



M-06-1	M-06-2	M-07-1
M-06-3	M-06-4	M-07-3
N-06-1	N-06-2	N-07-1



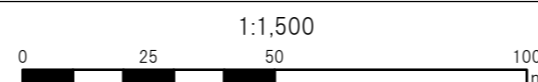
凡 例	
---	市町村界
---	大字界
---	筆界
---	現況道路線
---	現況水路線
412-2	地番

朝日航洋株式会社 調製

阪南市 市民部 税務課

令和5年1月1日時点

本図面は地番参考図であって、法的効力はありません。



No. M-06-4