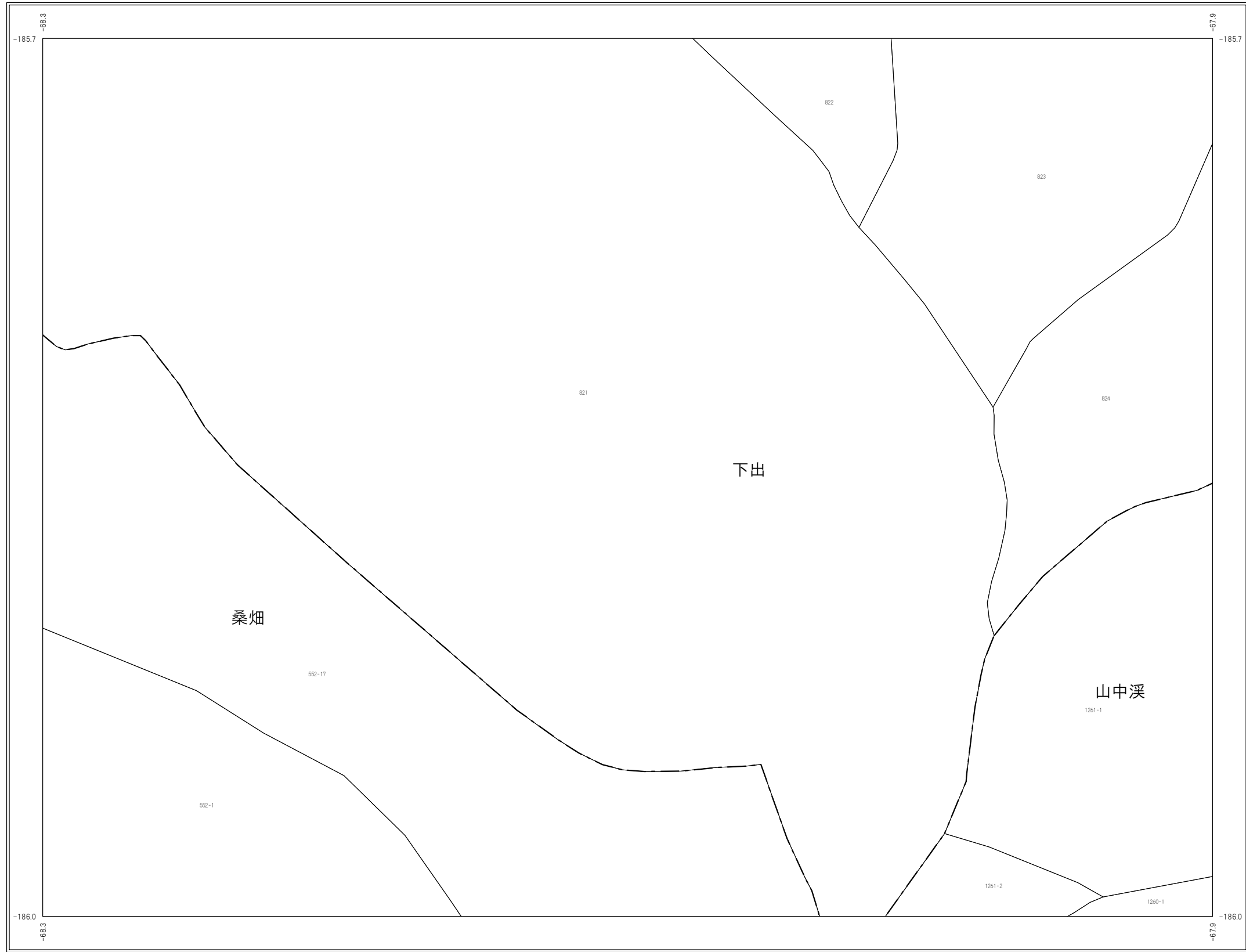



No. K-10-1

阪南市 地番参考図



J-09-4	J-10-3	J-10-4
K-09-2	K-10-1	K-10-2
K-09-4	K-10-3	K-10-4



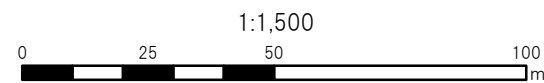
凡 例	
---	市町村界
---	大字界
---	筆界
---	現況道路線
---	現況水路線
412-2	地番

朝日航洋株式会社 調製

阪南市 市民部 税務課

令和5年1月1日時点

本図面は地番参考図であって、法的効力はありません。



No. K-10-1