

## 高潮ハザードマップ (1/2)

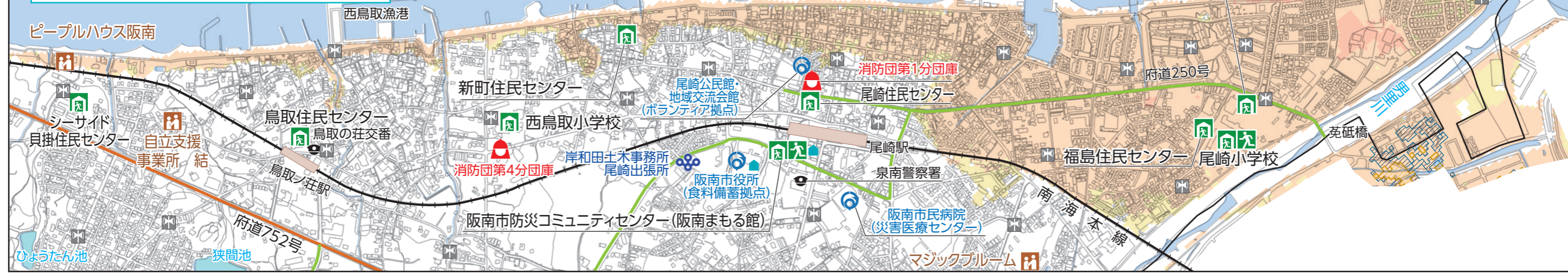
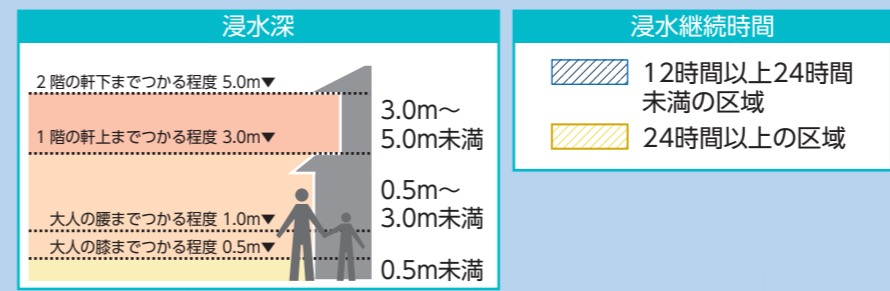
- 凡例
- 指定避難所 または 指定緊急避難場所
  - 協定避難所など
  - 福祉避難所
  - 一時避難地
  - 広域避難地
  - 府の防災関連施設
  - 市の防災関連施設
  - 警察署・交番・駐在所
  - 消防署・消防団分団庫
  - 応急仮設住宅 建設予定地
  - あんしん給水栓
  - 災害用臨時ヘリポート
  - 防災行政無線(スピーカー)
  - 備蓄倉庫
  - 地域緊急交通路
  - 広域緊急交通路

シミュレーション条件など

本マップは、**想定し得る最大規模の高潮**が発生した場合の浸水想定区域を示しています。

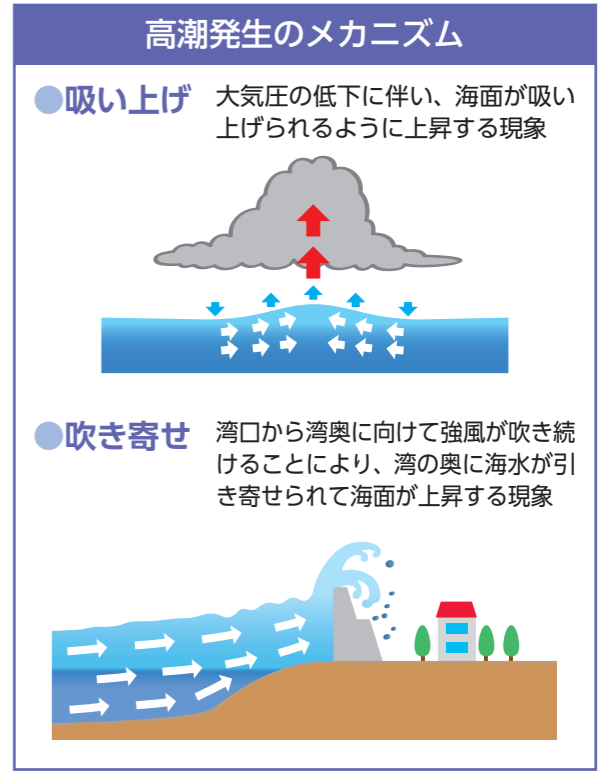
- 中心気圧：**910hPa**(室戸台風級を想定)
- 最大旋衝風速半径(台風の中心から台風の周辺で風速が最大となる地点までの距離)：**75km**(伊勢湾台風級を想定)
- 移動速度：**73km/h**(伊勢湾台風級を想定、台風経路上で一定速度)

出典:「高潮浸水想定区域図」大阪府港湾局(令和2年8月)



※高潮の浸水継続時間が長い区域は重ね合わせて表示しています。

## 高潮ハザードマップ (2/2)



測量法に基づく国土地理院長承認(使用)R 3JHs 800

共通編

風水害編

地震災害編

ロウからの備え

共通編

風水害編

地震災害編

ロウからの備え