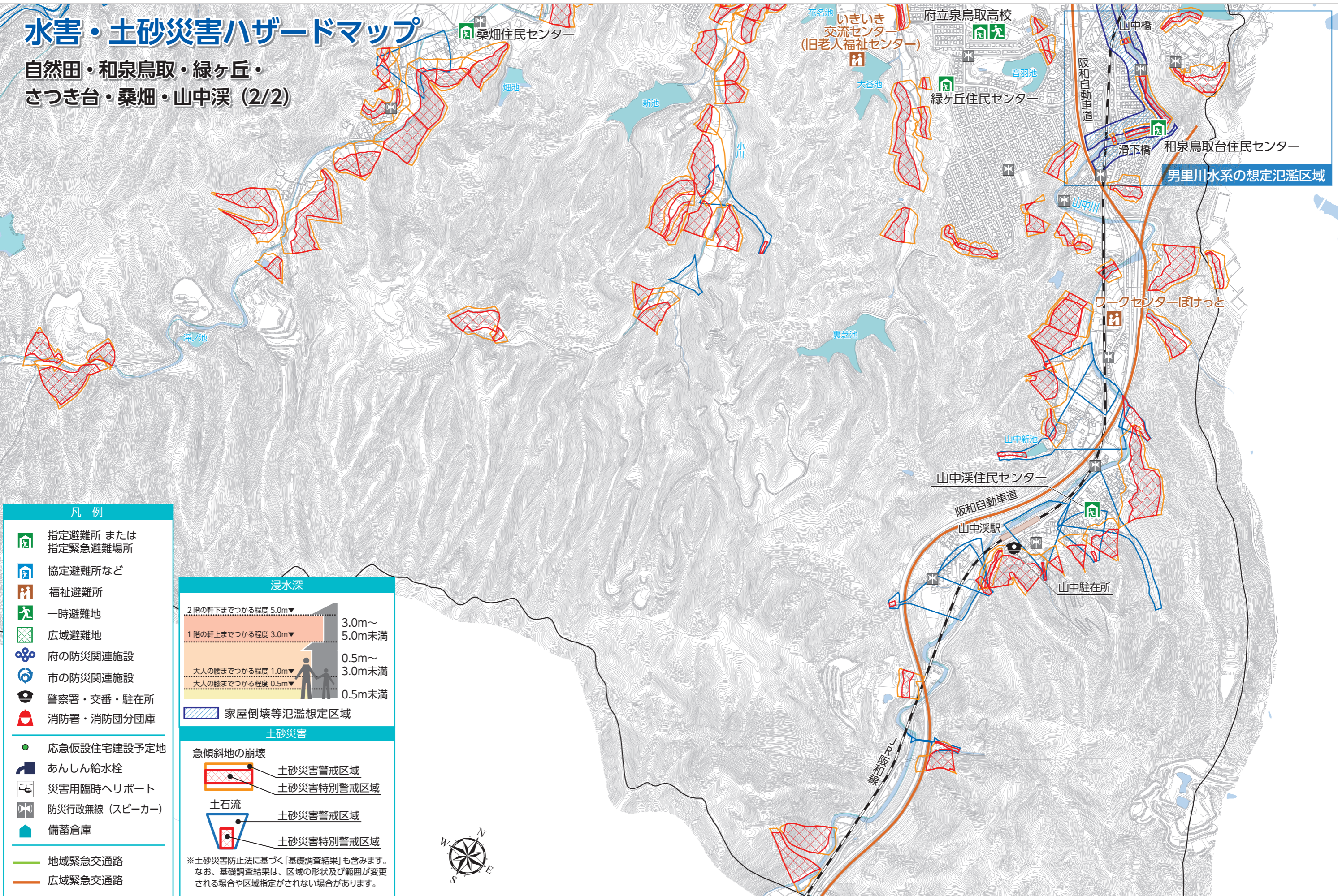


## 水害・土砂災害ハザードマップ

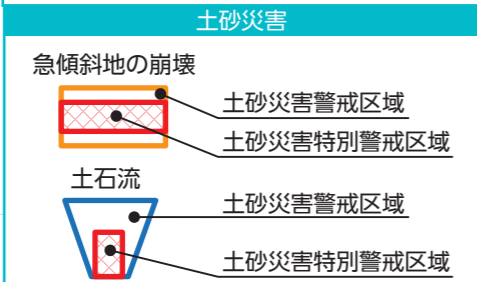
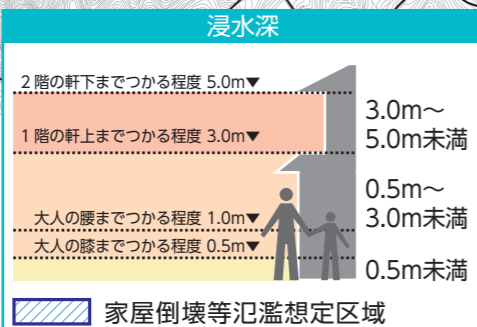
自然田・和泉鳥取・緑ヶ丘・  
さつき台・桑畑・山中溪 (2/2)

男里川水系の想定氾濫区域



### 凡例

- 指定避難所または指定緊急避難場所
- 協定避難所など
- 福祉避難所
- 一時避難地
- 広域避難地
- 府の防災関連施設
- 市の防災関連施設
- 警察署・交番・駐在所
- 消防署・消防団分団庫
- 応急仮設住宅建設予定地
- あんしん給水栓
- 災害用臨時ヘリポート
- 防災行政無線 (スピーカー)
- 備蓄倉庫
- 地域緊急交通路
- 広域緊急交通路



※土砂災害防止法に基づく「基礎調査結果」も含まれます。  
なお、基礎調査結果は、区域の形状及び範囲が変更される場合や区域指定がされない場合があります。



共通編

洪水・土砂災害

地震災害編

防災からの備え

共通編

洪水・土砂災害

地震災害編

防災からの備え