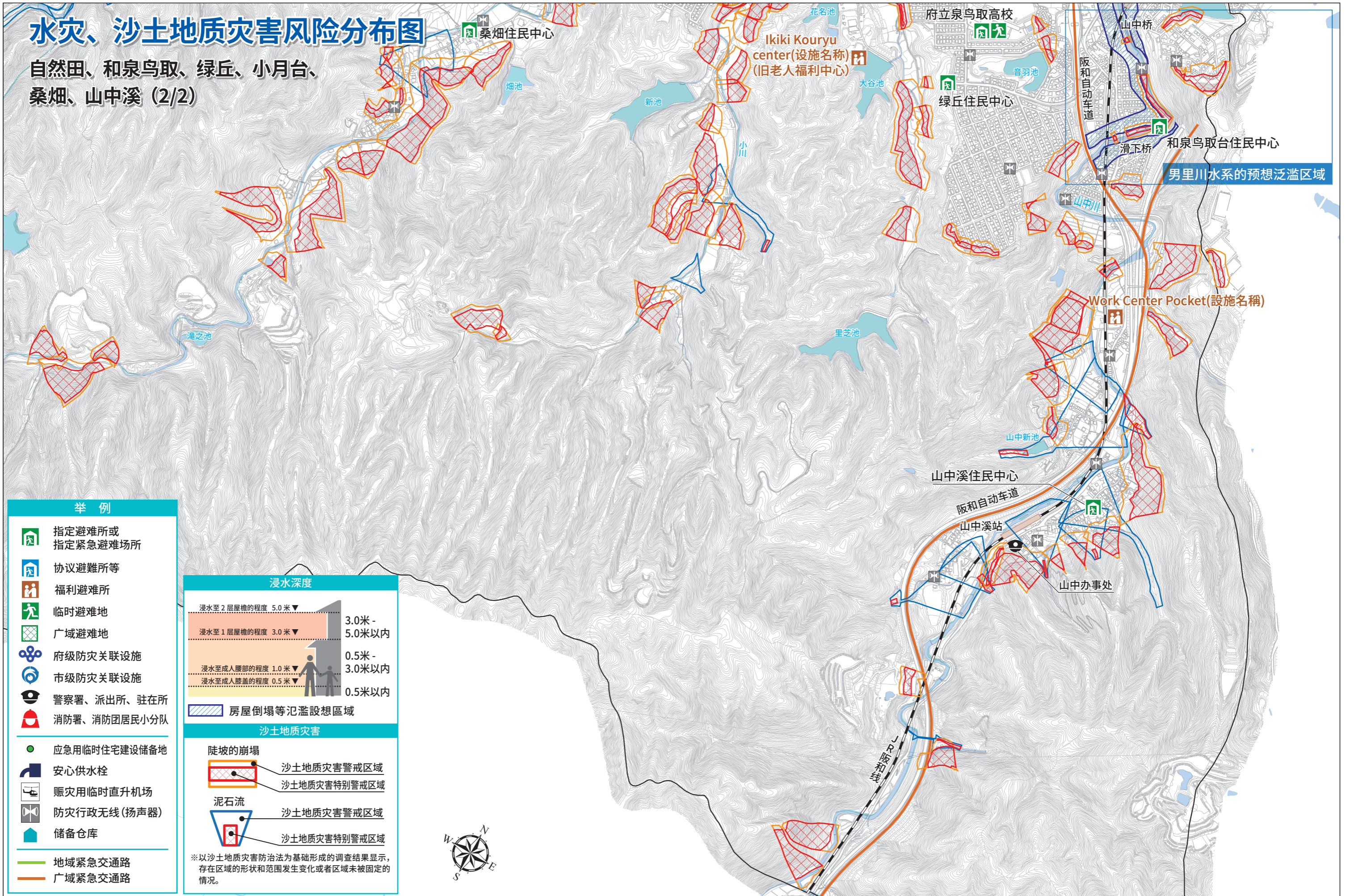
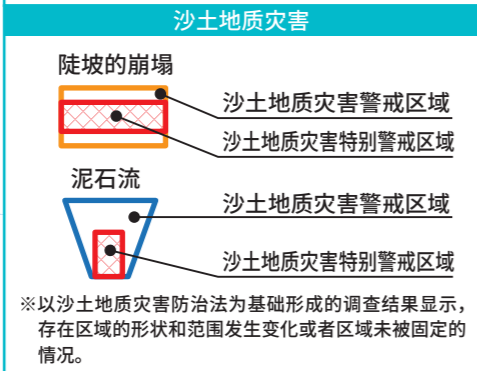
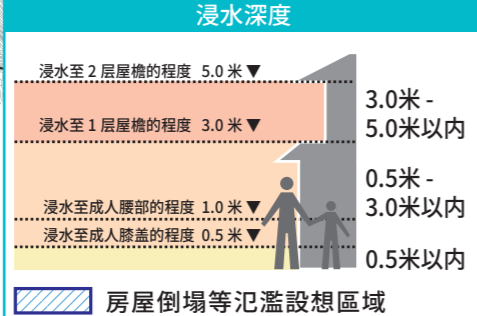


水灾、沙土地质灾害风险分布图

自然田、和泉鸟取、绿丘、小月台、桑畑、山中溪 (2/2)



- 举例**
- 指定避难所或指定紧急避难场所
 - 协议避难所等
 - 福利避难所
 - 临时避难地
 - 广域避难地
 - 府级防灾关联设施
 - 市级防灾关联设施
 - 警察署、派出所、驻在所
 - 消防署、消防团居民小分队
 - 应急用临时住宅建设储备地
 - 安心供水栓
 - 赈灾用临时直升机场
 - 防灾行政无线(扬声器)
 - 储备仓库
 - 地域紧急交通路
 - 广域紧急交通路



男里川水系的预想泛滥区域