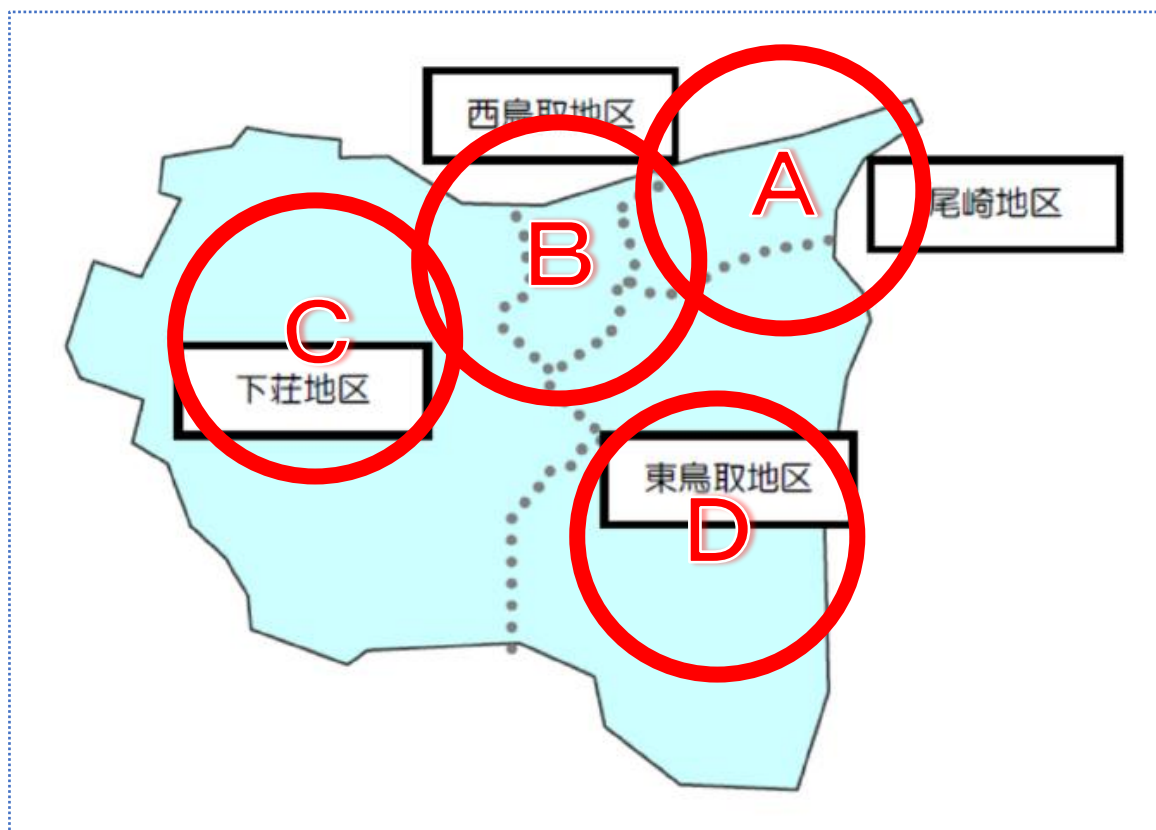


各圏域内の学校配置について **4 圏域一①****4 圏域一①** (尾崎地区、西鳥取地区、東鳥取地区、下荘地区)

住民基本台帳の行政区による4地区



※上記は、住民基本台帳の行政区による4地区（尾崎地区・西鳥取地区・下荘地区・東鳥取地区）

記号	行政区名	圏域内学校
A	尾崎町1丁目～8丁目・福島	尾崎小
B	新町・鳥取東・鳥取西・鳥取南・鳥取北・舞1丁目～5丁目・泉州土地・鳥取三井・光陽台1丁目～4丁目	西鳥取小 舞小
C	貝掛・シーサイド貝掛・桃の木台1丁目～8丁目・箱作東・箱作西・万葉台・住金住宅・いずみが丘・東和苑・鴻の台・プロヴァンスの丘・田山・南山中・箱の浦	下荘小 桃の木台小 貝掛中 飯の峯中
D	尾崎・下出・黒田・鳥取中・府営石田団地・石田・自然田1～4・さつき台1丁目～3丁目・桑畑・桜ヶ丘・和泉鳥取・緑ヶ丘1丁目～3丁目・山中溪・緑ヶ丘	東鳥取小 上荘小 朝日小 鳥取中 鳥取東中

各圏域内の学校配置について 5 圏域－①

5 圏域－① (中心拠点＋地域拠点、交通結節点)

阪南市公共交通基本計画 平成 30 年 3 月 P52

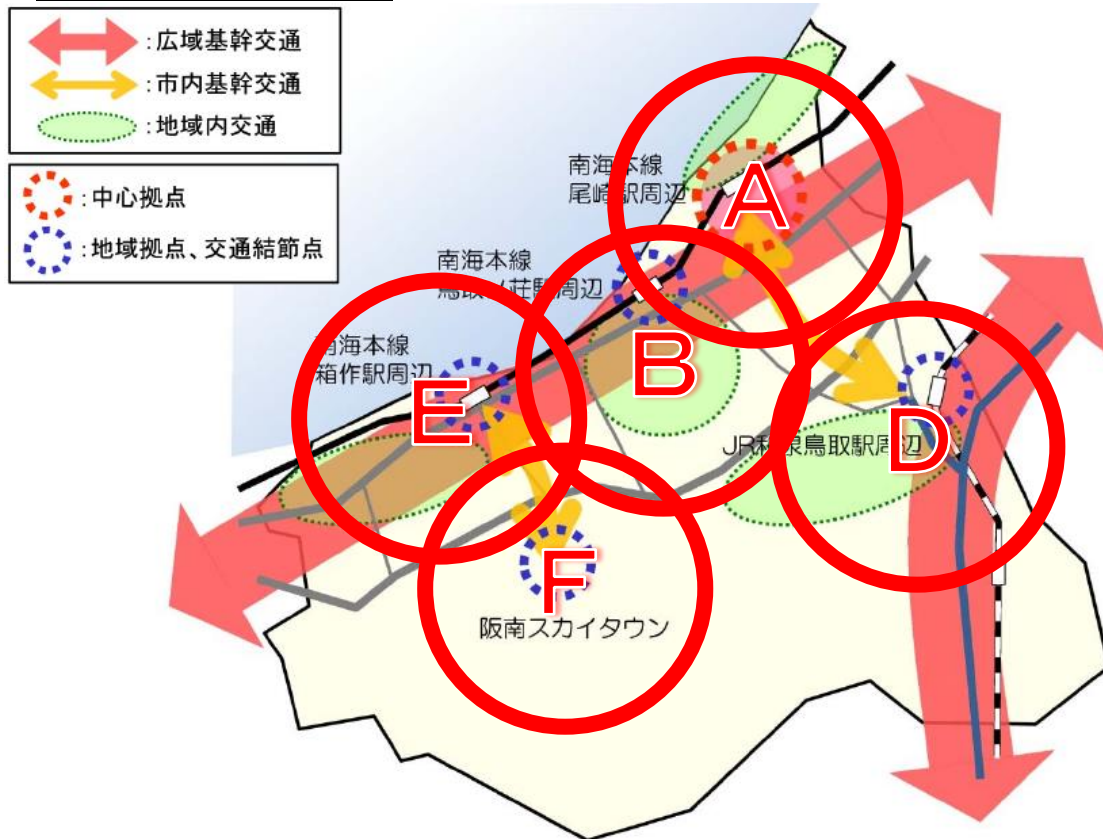


図 3.4 公共交通の現状等を踏まえた公共交通の基本的体系イメージ図

記号	行政区名	圏域内学校
A	尾崎町 1 丁目～8 丁目・福島	尾崎小
B	新町・鳥取東・鳥取西・鳥取南・鳥取北・舞 1 丁目～5 丁目・泉州土地・鳥取三井・光陽台 1 丁目～4 丁目	西鳥取小 舞小
E	貝掛・シーサイド貝掛・箱作東・箱作西・万葉台・住金住宅・いずみが丘・東和苑・鴻の台・プロヴァンスの丘・田山・南山中・箱の浦	下荘小 貝掛中
F	桃の木台 1 丁目～8 丁目	桃の木台小 飯の峯中
D	尾崎・下出・黒田・鳥取中・府営石田団地・石田・自然田 1～4・さつき台 1 丁目～3 丁目・桑畑・桜ヶ丘・和泉鳥取・緑ヶ丘 1 丁目～3 丁目・山中溪・緑ヶ丘	東鳥取小 上荘小 朝日小 鳥取中 鳥取東中

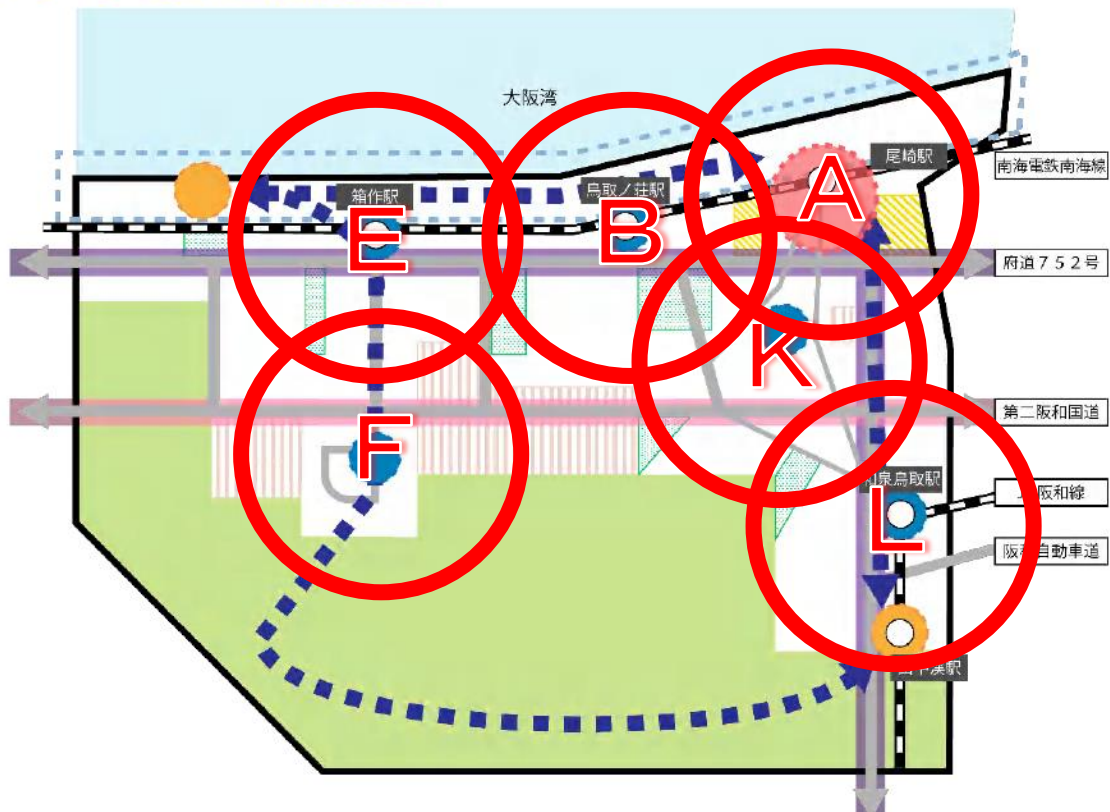
各圏域内の学校配置について 6 圏域-①

6 圏域-① (中心拠点+地区拠点)

阪南市総合計画 (2022~2033) P30

阪南市都市計画マスタープラン 令和5年3月 P33

① ゾーン・拠点・連携軸の設定図



記号	行政区名	圏域内学校
A	尾崎町1丁目~8丁目・福島	尾崎小
B	新町・鳥取東・鳥取西・鳥取南・鳥取北・舞1丁目~5丁目・泉州土地・鳥取三井・光陽台1丁目~4丁目	西鳥取小 舞小
E	貝掛・シーサイド貝掛・箱作東・箱作西・万葉台・住金住宅・いずみが丘・東和苑・鴻の台・プロヴァンスの丘・田山・南山中・箱の浦	下荘小 貝掛中
F	桃の木台1丁目~8丁目	桃の木台小 飯の峯中
K	尾崎・下出・黒田・鳥取中・府営石田団地・石田・自然田1~4・さつき台1丁目~3丁目・桑畑	東鳥取小 上荘小 鳥取中
L	桜ヶ丘・和泉鳥取・緑ヶ丘1丁目~3丁目・山中溪・緑ヶ丘	朝日小 鳥取東中

各圏域内の学校配置について

参考資料

圏域別の行政区割りと圏域内学校

4 圏 域 ①	4 圏 域 ②	5 圏 域 ①	5 圏 域 ②	5 圏 域 ③	6 圏 域 ①	6 圏 域 ②	6 圏 域 ③	行政区名	圏域内学校
B								新町・鳥取東・鳥取西・ 鳥取南・鳥取北・ 舞 1 丁目～5 丁目・ 泉州土地・鳥取三井・ 光陽台 1 丁目～4 丁目	西鳥取小 舞小
C		E						貝掛・シーサイド貝掛・ 箱作東・箱作西・万葉台・ 住金住宅・いずみが丘・ 東和苑・鴻の台・ プロヴァンスの丘・田山・ 南山中・箱の浦	下荘小 貝掛中
		F						桃の木台 1 丁目～8 丁目	桃の木台小 飯の峯中
A	G	A	G	I	A	G	I	尾崎町 1 丁目～8 丁目・ 福島	尾崎小
D	H	D	H	J	K	M	N	尾崎・下出・黒田・	
								鳥取中・	鳥取中
	府営石田団地・石田・ 自然田 1～自然田 4・ さつき台 1 丁目～3 丁目・ 桑畑・	東鳥取小 上荘小							
					L		桜ヶ丘・和泉鳥取・ 緑ヶ丘 1 丁目～3 丁目・ 山中溪・緑ヶ丘	朝日小 鳥取東中	